



**КОМИТЕТ ИМУЩЕСТВЕННЫХ ОТНОШЕНИЙ
АДМИНИСТРАЦИИ ПЕРМСКОГО МУНИЦИПАЛЬНОГО ОКРУГА**

РЕШЕНИЕ
о размещении объектов № 3559

Пермский край
Пермский округ

09.12.2024

Комитет имущественных отношений администрации Пермского муниципального округа разрешает Акционерному обществу «Газпром газораспределение Пермь» (ИНН 5902183841, ОГРН 1025900512670, почтовый адрес: 614000, г. Пермь, ул. Петропавловская, 43)

размещение объекта «Газопровод давлением до 1,2 Мпа, для размещения которого не требуется разрешения на строительство»

на землях государственная собственность на которые не разграничена.

на срок 1 год

Местоположение: расположенных по адресу: Пермский край, м.о. Пермский, д. Жебреи, ул. Степная, дом 21


Приложение: схема предполагаемых к использованию земель или части земельного участка.

Особые условия использования:

1) При размещении газопровода учесть параметры ширины проезда улично-дорожной сети, во избежание сужения полосы отвода дороги.

2) При условии получения разрешения на производство земляных работ.

Заместитель председателя комитета


(подпись, печать)



М.В. Королева

Схема предполагаемых к использованию земель или части земельного участка

Объект: Газопровод давлением до 1,2 Мпа, для размещения которого не требуется разрешения на строительство

Местоположение: расположенных по адресу: Пермский край, м.о. Пермский, д. Жебреи, ул. Степная, дом 21

Площадь земель или части земельного участка, кв.м.: 180

Категория земель: земли населенных пунктов

Вид разрешенного использования: -

Описание границ смежных землепользователей:

От точки н1 до точки н2 - земельный участок с кадастровым номером 59:32:3660004:418

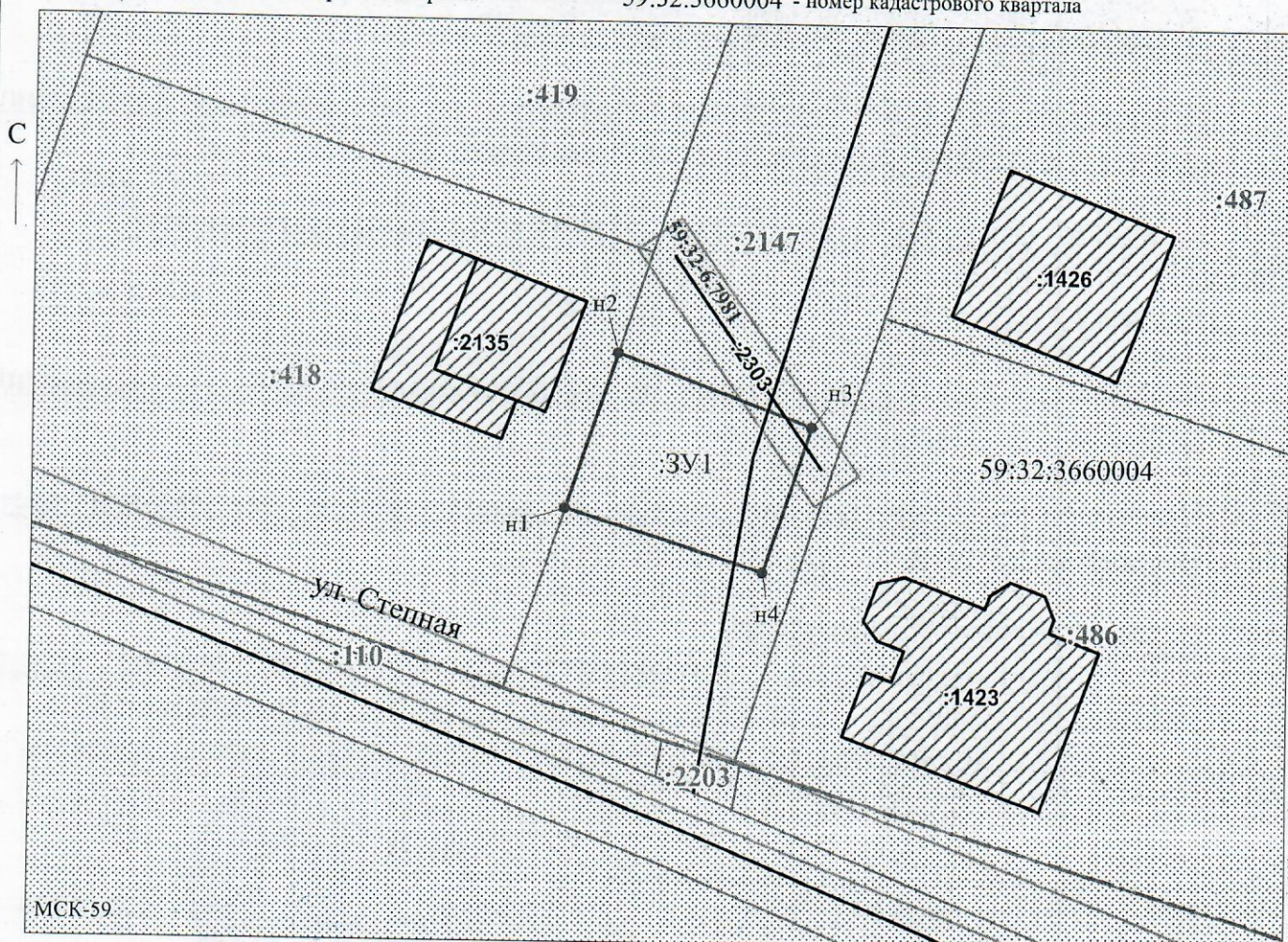
От точки н2 до точки н1 - земельный участок с кадастровым номером 59:32:3660004:2147

Каталог координат, м

№ точки границы	X	Y
н1	508131.13	2258302.86
н2	508142.62	2258306.66
н3	508137.24	2258321.07
н4	508126.47	2258317.55
н1	508131.13	2258302.86

Условные обозначения:

- | | | |
|---|--|---|
| <ul style="list-style-type: none"> - предполагаемый участок земель, на которых планируется размещение объекта :418 - границы и номер земельного участка, сведения о которых внесены в ЕГРН :2235 - границы и номер объекта капитального строительства, сведения о которых внесены в ЕГРН - граница кадастрового квартала | <ul style="list-style-type: none"> 59:32-6.798 - зоны с особыми условиями использования территории, сведения о которых внесены в ЕГРН :ЗУ1 - обозначение запрашиваемого земельного участка • н1 - характерная точка границ земель или части земельного участка | <ul style="list-style-type: none"> 59:32:3660004 - номер кадастрового квартала |
|---|--|---|



Заявитель: _____ / Егошина И.В.
 МП (подпись, расшифровка подписи)
 (для юридических лиц и индивидуальных предпринимателей)

Масштаб 1:500